




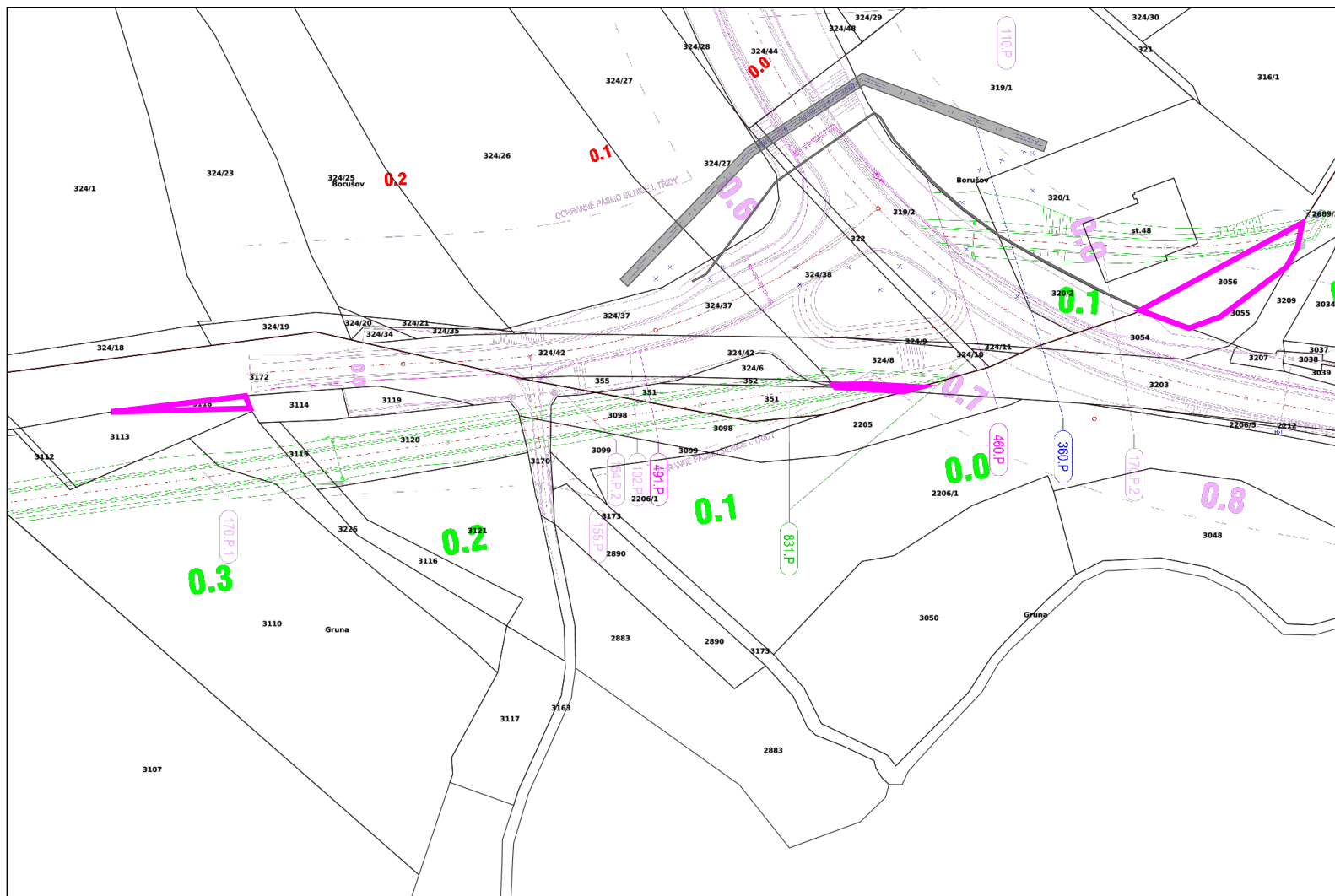


# D35 Opatovec - Staré Město

## Příloha č. 1

-  Koordinační situace
-  Katastrální území
-  KN mapa stav k 1.5.2025
-  Řešená VB podle ZE
-  Zvýraznění předmětu smlouvy



1 : 2500